




# LEGENDA

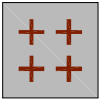
## LIMITI AMMINISTRATIVI

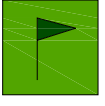
 CONFINO COMUNALE


## EDIFICI E STRUTTURE DI INTERESSE COMUNALE


 sede municipale

 luogo di culto


 cimitero


 verde pubblico attrezzato

 castello


 ambulatorio


## RETE IDROGRAFICA

 reticolo idrico principale  
(ai sensi del l. d. G. R. n. 7/13950 del 1 agosto 2003)


 reticolo idrico minore e colatori  
(ai sensi del l. d. G. R. n. 7/13950 del 1 agosto 2003)


## RETE STRADALE

 strada provinciale


 strada comunale


## INFRASTRUTTURE SOGGETTE A RISCHIO IDROGEOLOGICO

 tratto di strada provinciale in area a rischio idrogeologico


 tratto di strada comunale in area a rischio idrogeologico


## INFRASTRUTTURE SOGGETTE A RISCHIO INCENDIO BOSCHIVO

 tratto di strada provinciale in area a rischio incendio boschivo

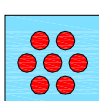
 tratto di strada comunale in area a rischio incendio boschivo


## INFRASTRUTTURE SOGGETTE A RISCHIO IDROGEOLOGICO INCENDIO BOSCHIVO


 tratto di strada provinciale in area a rischio idrogeologico incendio boschivo

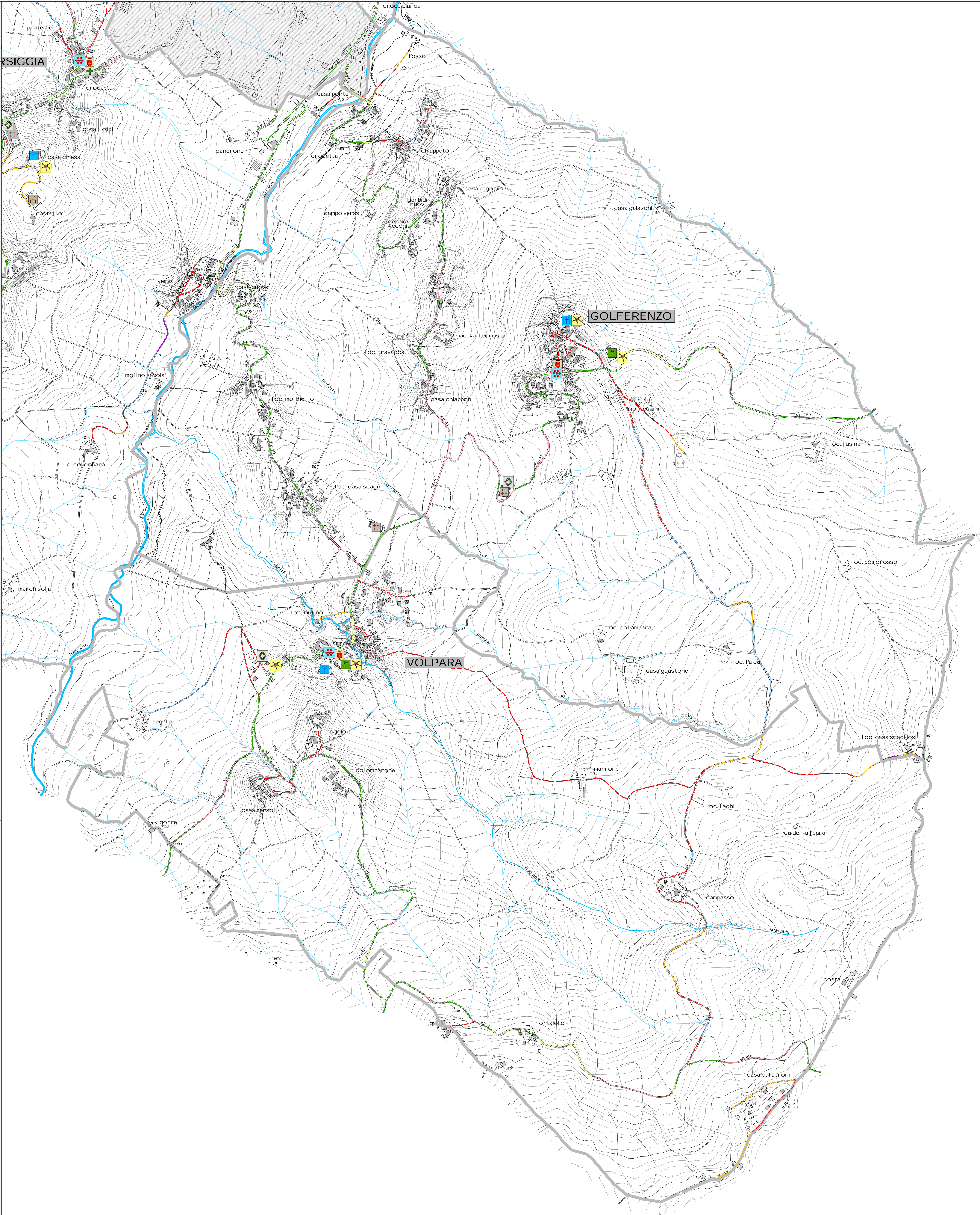
 tratto di strada comunale in area a rischio idrogeologico incendio boschivo

## AREE E STRUTTURE DESTINABILI ALL'EMERGENZA

 area di attesa

 punti di raccolta

 area di accoglienza



UNIONE DEI COMUNI  
DELL' ALTA VALLE VERSA

**Tav.**

**PIANO DI EMERGENZA  
INTERCOMUNALE**

L.R. 16/04 - Direttiva Regionale per la pianificazione di emergenza degli Enti Locali  
(D.G.R. n. VIII/4732 del 16 maggio 2007)

**CARTA DI SINTESI:  
AREE E STRUTTURE DESTINABILI ALL' EMERGENZA**

.....  
*Timbro e firma*

Il Responsabile del Servizio

.....  
(Dott.ssa Polizzi Concettina)

---

*Parte riservata al comune*

Data .....